



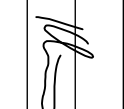
Výkres vytvořil program pp_vod
KATASTRY
PARCELNÍ ČÍSLO
DRUH POVRCHU
VZDÁL. OBJEKTŮ A VRCHOL. BODŮ
OZNAČENÍ VRCHOLOVÝCH BODŮ

(c)AutoPEN Liberec, tel:481120160, autopen@volny.cz
Karviná – město
3983/1
Volný terén
6.10
Sání
Nadzemní hydrant

MĚŘITKA 1:100/100

Zámecké konířny-Community Hub
IO 05 – Areálový suchovod
DPS



Projektant		Kontroloval		Zodp. projektant		Amun Pro s.r.o. 739 53 Trávnovice 1 michal@amunpro.cz, mob.: +420 728 463 908	
Michal Pavelek		Michal Pavelek		Ing. Michal Klimša			
Investor	Statutární město Karviná, Fryštátská 72/1, 733 24 Karviná						
Místo stavby	Park B. Němcové, Karviná Fryštát, k.ú. Karviná-město					Formát	420 x 297 mm
Akce	Zámecké konířny-Community Hub					Datum	09/2023
						Účel	DPS
						Č. zakázky	-
						Měřítko	1:100/100
Část	IO 05 - Areálový suchovod					Číslo paré	Č. výkresu
Obsah výkresu	Podélný profil IO 05						D.2.5.b - 102